

CENSIMENTO DEL FENICOTTERO (*PHOENICOPTERUS ROSEUS*) PRESSO LE ZONE UMIDE DELLA COSTA ALTO ADRIATICA (FRIULI VENEZIA GIULIA, VENETO, EMILIA ROMAGNA) – INVERNO 2022



A cura di:

E. Verza, A. Sartori, M. Grion, A. Ravagnani, E. Stival

Gennaio 2023



Sommario

1 - Introduzione, materiali e metodi.....	3
2 - Risultati e discussione.....	4

1 - Introduzione, materiali e metodi

Per il quinto anno consecutivo è stato effettuato il censimento coordinato lungo tutta la costa alto adriatica del Fenicottero (*Phoenicopterus roseus*), specie iconica e di rilevanza conservazionistica, gestionale e sociale.

Come per le annate precedenti, 5 gruppi ornitologici (Astore-FVG, Società Veneziana di Scienze Naturali, Venezia Birdwatching, Sagittaria e ASOER), ognuno per la propria area di competenza si sono coordinati in uno sforzo congiunto, volto a valutare la consistenza numerica dei gruppi di fenicotteri presenti in un unico giorno. Grazie alla partecipazione di decine di operatori è stato possibile censire la specie presso le zone umide costiere di Friuli Venezia Giulia, Veneto e Emilia Romagna. Per la prima volta la specie è stata censita anche nelle province di Modena e Bologna.

I rilievi sono stati svolti nella data di martedì 6 dicembre 2022, con un'ottima sovrapposizione temporale rispetto ai censimenti precedenti (7 dicembre 2021, 4 dicembre 2018, 3 dicembre 2019, 1 dicembre 2020). A causa di nebbie ostative, il censimento nel settore della Laguna sud di Venezia è stato effettuato il giorno venerdì 9 dicembre 2022.

I dati sono stati raccolti con la modalità standardizzata propria dei rilievi di metà gennaio: rilevatori suddivisi in squadre, con strumentazione ottica di precisione (cannocchiali e binocoli), durante le ore centrali del giorno.

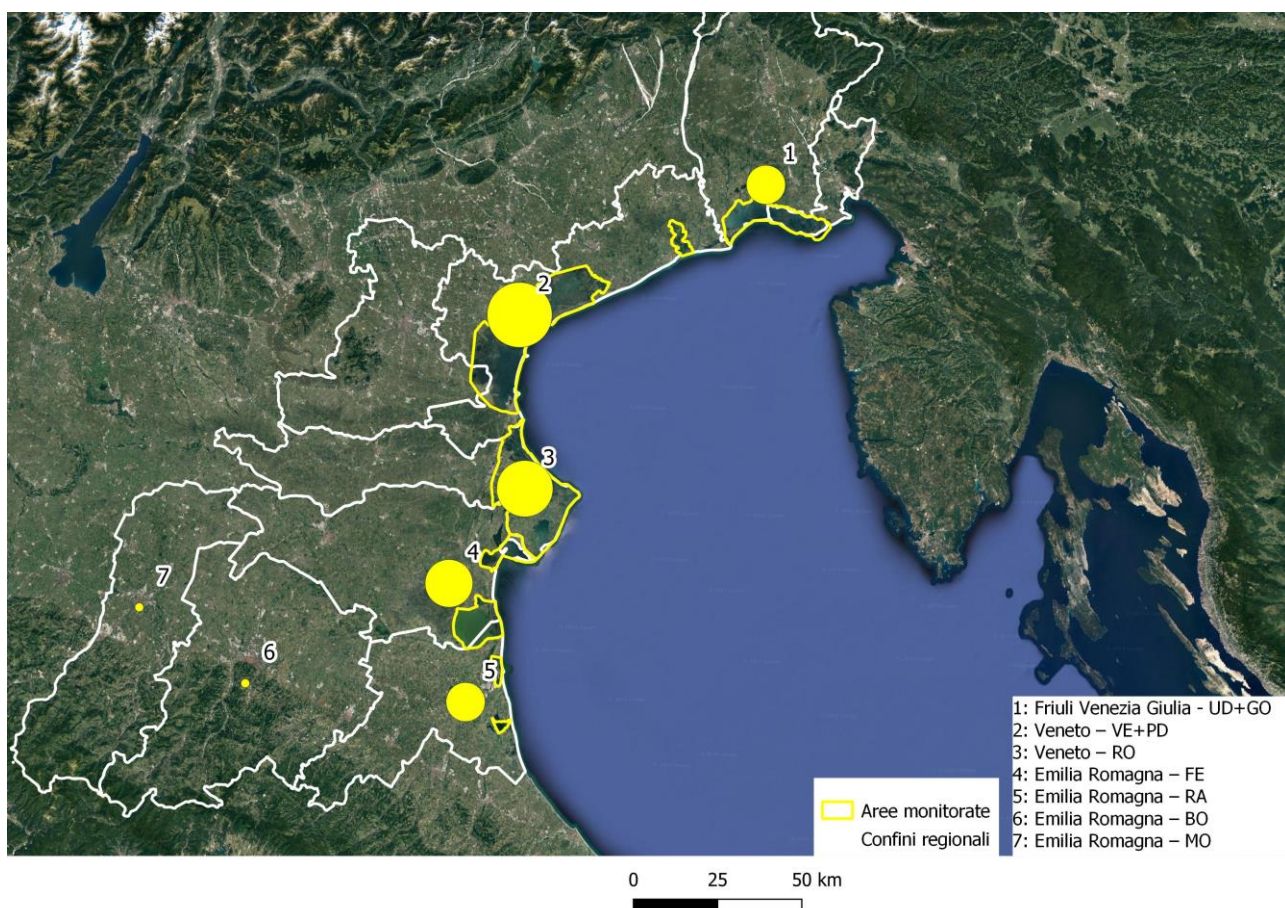
La data scelta è stata in un giorno di silenzio venatorio generale, al fine di non interferire con l'assetto faunistico venatorio e di poter censire i branchi in condizioni di tranquillità.

Si ringrazia per la collaborazione l'Ente Produttori Selvaggina, che ha permesso l'accesso alle zone vallive private e tutti i rilevatori e collaboratori che hanno partecipato ai rilievi.

2 - Risultati e discussione

Durante il censimento sono stati monitorati tutti i siti che potenzialmente potevano presentare presenza della specie; si ritiene pertanto che l'intera popolazione nord-adriatica sia stata censita in un solo giorno. Ne è risultata una popolazione complessiva di 26.012 individui, la cui suddivisione territoriale è possibile vedere nelle tabelle seguenti. Come per ogni anno censito, il grosso dei contingenti è stato rilevato in Veneto (50%).

2022	n° indd.	n° siti censiti	n° siti occupati
Friuli Venezia Giulia – UD+ GO	3858	12	6
Veneto – VE+PD	7117	28	20
Veneto – RO	5922	28	11
Emilia Romagna – FE	4718	20	14
Emilia Romagna – RA	4323	7	6
Emilia Romagna – BO	11	2	2
Emilia Romagna – MO	63	3	3
Totale	26012	100	62



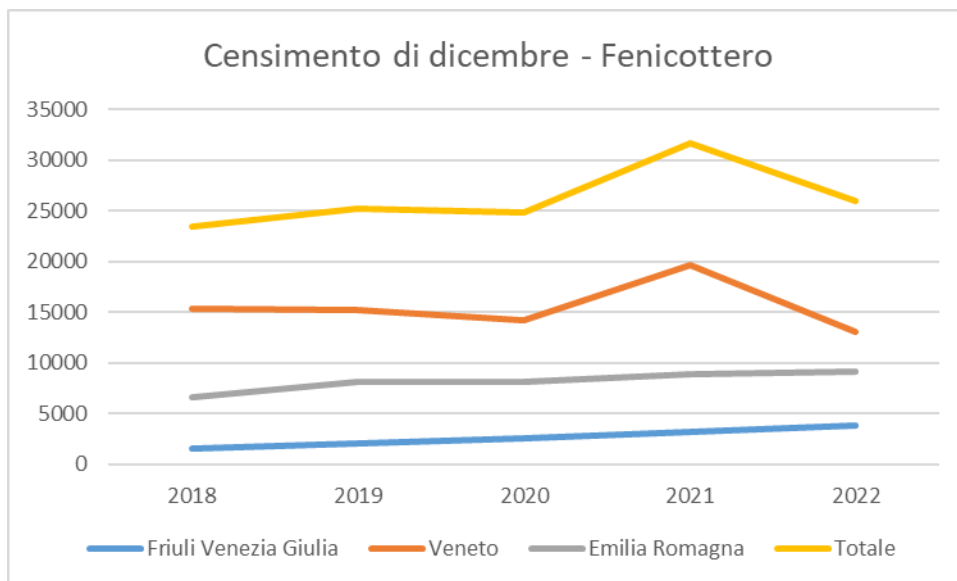
Ubicazione fenicotteri censiti suddivisi per aree, dicembre 2022.

Si può notare come il 2022 abbia fatto registrare una leggera flessione nel numero di individui censiti, esclusivamente per il Veneto; si nota invece un aumento costante e progressivo per le altre due Regioni.

	2018	2019	2020	2021	2022
Friuli Venezia Giulia	1554	1985	2553	3134	3858
Veneto	15386	15188	14240	19605	13038
Emilia Romagna	6548	8065	8096	8938	9115
Totale	23488	25238	24889	31677	26012

	2018	2019	2020	2021	2022
Friuli Venezia Giulia	7%	8%	10%	10%	15%
Veneto	65%	60%	57%	62%	50%
Emilia Romagna	28%	32%	33%	28%	35%

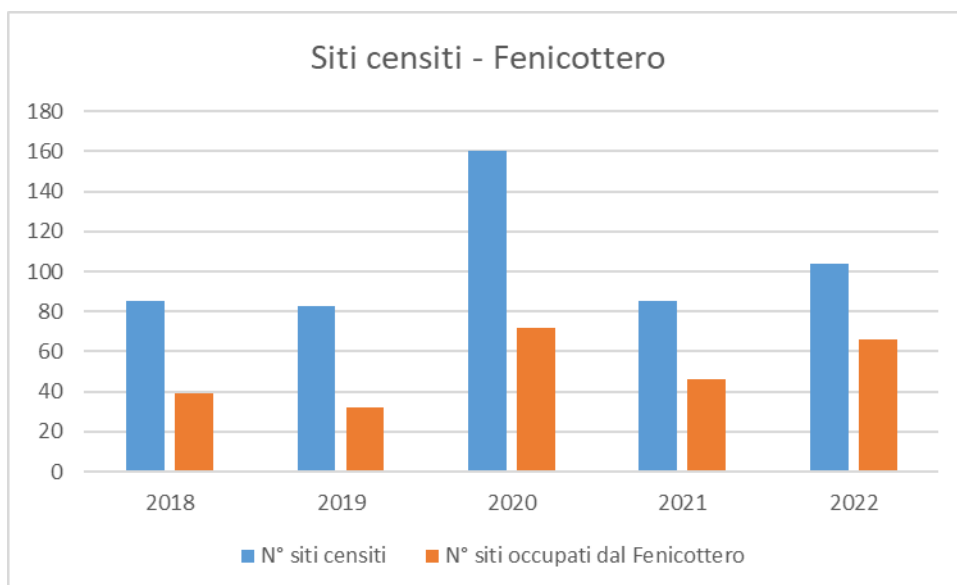
Censimento del Fenicottero - dicembre 2022



Il numero dei siti occupati dalla specie è risultato sempre abbastanza proporzionato rispetto al numero di siti censiti. Ogni anno, comunque, è stata cura dei vari gruppi ornitologici coinvolti la verifica di tutti i siti potenzialmente occupati.

	2018	2019	2020	2021	2022
N° siti censiti	85	83	160	85	104
N° siti occupati dal Fenicottero	39	32	72	46	66

6



Da un punto di vista gestionale, i siti censiti sono stati divisi in tre categorie, a seconda del loro utilizzo venatorio. Come già osservato, le zone a caccia libera (5 giorni alla settimana)

non garantiscono al Fenicottero aree idonee per la sosta prolungata (5% degli individui censiti); il 54% dei contingenti censiti si riferisce, come di consueto, ai siti delle Valli da pesca e da caccia. Aumentata la percentuale relativa alle zone a divieto di caccia.

	N° siti	N° indd.	
<u>No caccia</u> stagione 2022-23 (Parco, Oasi, momentanea sospensione, etc)	41	10678	41%
Caccia mediamente <u>1 giorno</u> alla settimana	39	14056	54%
Caccia fino a <u>5 giorni</u> alla settimana	19	1268	5%

Di seguito elenco dei Rilevatori:

Enrico Benussi, Silvano Candotto, Vittorio Cucchelli, Matteo De Luca, Luigino Felcher, Claudio Furlanut, Massimo Grion, Carlo Guzzon, Giorgio Guzzon, Bruno Riccobon, Tarcisio Zorzenon, Ilario Zuppani, Borsato Veronica, Buosi Tiziano, Busolin Alessandra, Ciarla Nicholas, Contro Martina, Elena Terzariol, Furlanetto Sara, Mauro Perin, Paiusco Alessandro, Piccolo Fabio, Polo Vanni, Riccardo Faè, Sartori Alessandro, Sattin Luca, Stival Emanuele, Storer Renzo, Timossi Giovanni, Trebbi Oliviero, Zanatta Franco, Emiliano Verza, Fabio Guglielmo, Grigolin Nicola, Davide Carpi, Sasha Bacchiega, Fabrizio Barbieri, Vanni Bellettato, Giacomo Gasparini, Enrico Ceconello, Elena De Ioris, Gabriel Vettori, Mihail Bacescu, Giada Costa, Talamelli Adriano, Mattia Bacci, Matteo Di Nardo, Pamela Sbardella, V.Vannucci, S. Agazzani, Fabrizio Borghesi, Maurizio Baldini, Davide Tabanelli, Alice Lami, Massimiliano Costa, Elena Cavalieri, Yarno Caldironi, Stefano Zannin, Ciro Zini, Simone Pelatti, Alessio Farioli, Jessica Locane, Kristian Tazzari, Stefano Brigidi, Giacomo Brigidi, Fabio Suppini, Bellotti, Menotti Passarella, Emanuele Battani, Renato Carini, Giuliano Gerra, Giovanni Pinca, Giovanni Arveda, Emanuela Massari, Claudio Castagnoli, Alessandro Zanella, Franco Gherardini, Angela Bellini, Cazzanti Maurizio, Rita Paltrinieri, Andrea Ravagnani, Omar Foschi, Giovanni Bettoli, Dante Bonazzi, Enrico Selmi, Rossella Casari, Giorgio Leoni

7



M. Thomann.

Zona umida censita	Num. totale
--------------------	-------------

Friuli Venezia Giulia	
Valle Pantani – Latisana (Ud)	470
RNR Valle Canal Novo – Marano Lag. (Ud)	206
Laguna di Marano - Aprilia M. - Marano L.	0
Laguna di Marano - Cuna d'Archi - Marano L.	0
Valle Noghera-Morgo – Grado (Go)	2600
Valle Artalina – Grado (Go)	25
Valle del Moro – Grado (Go)	91
Laguna di Grado - Pantiera e dint - Grado (Go)	0
Laguna di Grado - Is. Busiari e dint - Grado (Go)	0
RNR Valle Cavanata – Grado (Go)	466
RNR Foci dell'Isonzo – Staranzano (Go)	0
ZSC Lisert – Monfalcone (Go)	0

Valle Lio Maggiore	75
Valle Grassabò	830
Valle Fosse	500
Valle DragoJesolo	829
Valle Dogà	1550
Valle Olivari	79
Valle Liona	314
Valle Saccagnana	87
Valle Sacchettina	129
Valle Lanzoni	300
Palude della Cona	1
Barene di Campalto	113
Valle Paleazza	71
Valle Sacchetta	33
Valle Figheri	0
Valle Contarina	1260
Valle Serraglia	740
Valle Zappa	0
Cornio Alto	0
Cornio Basso	0
Valle Pierimpiè	0
Valle Ghebo storto	0
Valle Morosina	0
Valle di Brenta	0
Valle Nuova	126
Valle Zignago	55
Valle Franchetti	6
Valle Grande di Bibione	19

Censimento del Fenicottero - dicembre 2022

Valle Boccavecchia	0
Valle Cannelle	0
Valle Passarella	0
Valle Morosina	0
Valle Spolverina	2900
Valle Segà	0
Laguna di Caleri	0
Valle Capitania	0
Valle Venier	102
Valle Sagreda	722
Valle Pozzatini Vecchi	218
Valle Bagliona (Valle Lisetto)	690
Valle Baglioncina	0
Valle Sacchetta	260
Valle Canocchione	20
Laguna Vallona	0
Valle Scanarello	450
Valle S. Leonardo	0
Valle Ca' Pisani	160
Valle Ca' Pasta	150
Valle Moraro	250
Sacca Cavallari	0
Valle Palua (Valle Chiusa)	0
Valle Ripiego (Valle Boccasette)	0
Valle S. Carlo (Valle Nuova)	0
Laguna di Barbamarco	0
Bonello Bacucco (Incl. Batteria)	0
Sacca di Scardovari	0

Salina di Cervia	2134
Ortazzo	218
Foce Bevano	0
Pialassa Piomboni	402
Pialasse Baiona e Risega	871
Valle Mandriole	394
Valle Smarlacca	66
La Pastorina	7
Scorticata	155
Lavadena	5
Boscoforte	791
Valle Fossa di Porto (sud)	118
Valle Zavelea	250
Valle Lido di Magnavacca (nord)	0
Valle Cona	14
Vene di Bellocchio sud	249
Valle San Clemente di Primaro	304

Censimento del Fenicottero - dicembre 2022

Valle Scagna	0
Valle Capre	0
Valle Spavola	0
Valle Fattibello	0
Salina di Comacchio	2268
Valle Campo	52
Valli Bertuzzi	658
Valli Cannevié e Porticino	48
Lagosanto	37
Sacca di Goro	0
A.F.V. Tenuta nuova	1
Ex Risaie di Bentivoglio	10
A.R.E. Il Torrazzuolo	2
Valli di Mortizzuolo	57
SIC-ZPS Manzolino-Tivoli	4