

CENSIMENTO DEL FENICOTTERO (*PHOENICOPTERUS ROSEUS*) PRESSO LE ZONE UMIDE DELLA COSTA ALTO ADRIATICA (FRIULI VENEZIA GIULIA, VENETO, EMILIA ROMAGNA) – INVERNO 2023



L. Piccirillo.

A cura di:

E. Verza, A. Sartori, M. Grion, A. Ravagnani, E. Stival

Ottobre 2024



Astore-FVG – SVSN – VeneziaBirdwatching – Sagittaria – ASOER

Sommario

1 - Introduzione, materiali e metodi.....	3
2 - Risultati e discussione.....	4

1 - Introduzione, materiali e metodi

Il presente Report evidenzia i dati del sesto anno consecutivo di censimento coordinato e standardizzato del Fenicottero (*Phoenicopterus roseus*) lungo la costa Alto Adriatica. L'importanza di una serie di dati omogenea dal punto di vista temporale e su di un'area così vasta (costituita da decine di migliaia di ettari di zone umide) rappresenta un test della fattibilità di censimenti coordinati su vasta scala.

Come per le annate precedenti, 5 gruppi ornitologici (Astore-FVG, Società Veneziana di Scienze Naturali, Venezia Birdwatching, Sagittaria e ASOER), ognuno per la propria area di competenza si sono coordinati in uno sforzo congiunto, volto a valutare la consistenza numerica dei gruppi di fenicotteri presenti in un unico giorno. Grazie alla partecipazione di decine di operatori è stato possibile censire la specie presso le zone umide costiere di Friuli Venezia Giulia, Veneto e Emilia Romagna. Per il secondo anno la specie è stata censita anche nelle province di Modena e Bologna.

I rilievi sono stati svolti nella data di martedì 5 dicembre 2023, sempre con un'ottima sovrapposizione temporale rispetto ai censimenti precedenti (6 dicembre 2022, 7 dicembre 2021, 4 dicembre 2018, 3 dicembre 2019, 1 dicembre 2020).

I dati sono stati raccolti con la modalità standardizzata propria dei rilievi di metà gennaio: rilevatori suddivisi in squadre, con strumentazione ottica di precisione (cannocchiali e binocoli), durante le ore centrali del giorno.

La data scelta è stata in un giorno di silenzio venatorio generale, al fine di non interferire con l'assetto faunistico venatorio e di poter censire i branchi in condizioni di tranquillità.

Si ringrazia per la collaborazione l'Ente Produttori Selvaggina, che ha permesso l'accesso alle zone vallive private e tutti i rilevatori e collaboratori che hanno partecipato ai rilievi.

2 - Risultati e discussione

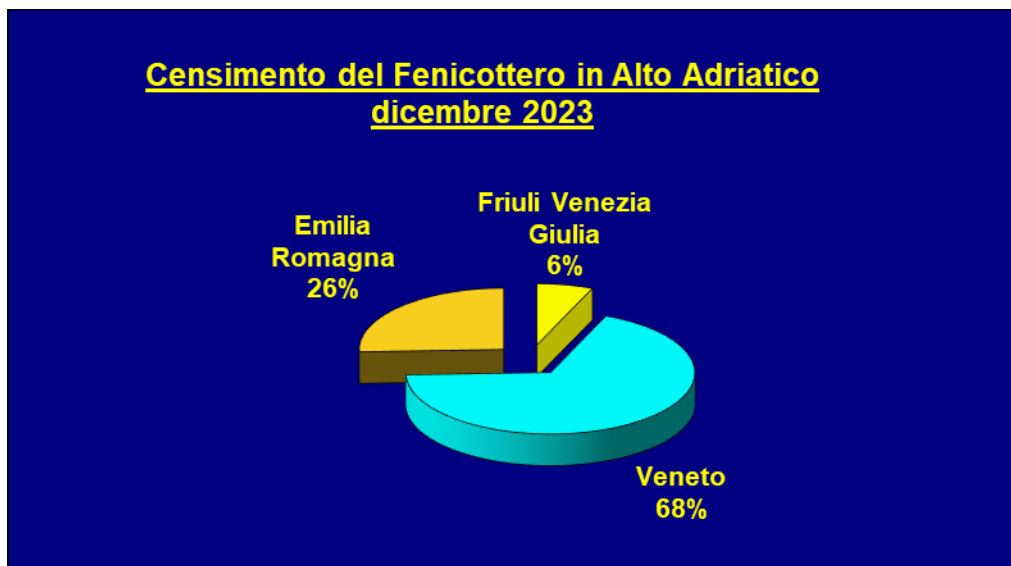
È stato censito sia il Fenicottero (*Phoenicopterus roseus*) che le specie esotiche o ibridi eventualmente presenti. Difatti, sono stati rilevati anche un Fenicottero minore (*Phoenicopterus minor*) in Salina di Comacchio e un Fenicottero del Cile (*Phoenicopterus chilensis*) in Pialassa Baiona.

Durante il censimento sono stati monitorati tutti i siti che potenzialmente potevano presentare presenza della specie; si ritiene pertanto che l'intera popolazione nord-adriatica sia stata censita in un solo giorno. Ne è risultata una popolazione complessiva di 39.543 individui, record di presenza registrato fino ad ora.

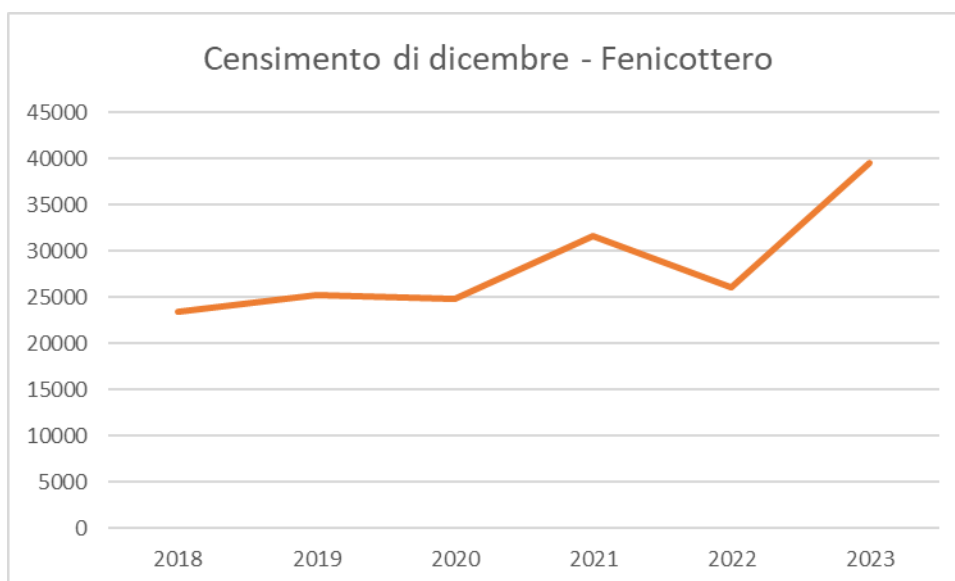
Come per ogni anno censito, il grosso dei contingenti è stato rilevato in Veneto (68%), e proprio la Laguna Veneta ha mostrato un notevole incremento.

2023	n° indd.	n° siti censiti	n° siti occupati
Friuli Venezia Giulia – UD+ GO	2479	14	4
Veneto – VE+PD	19533	26	10
Veneto – RO	7405	29	10
Emilia Romagna	10126	34	27
Totale	39543	103	51

4



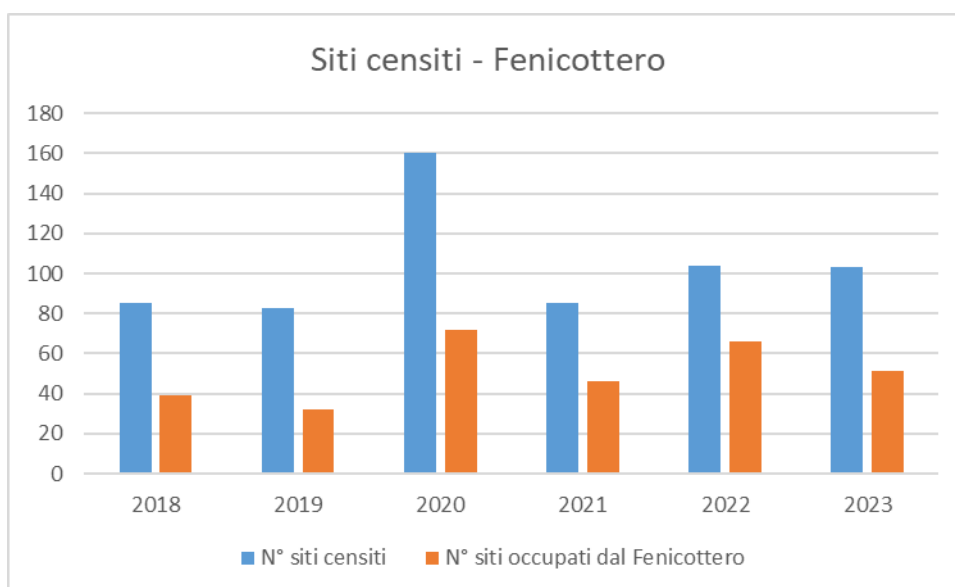
2018	2019	2020	2021	2022	2023
23488	25238	24889	31677	26012	39543



Il numero dei siti occupati dalla specie è risultato sempre abbastanza proporzionato rispetto al numero di siti censiti. Ogni anno, comunque, è stata cura dei vari gruppi ornitologici coinvolti la verifica di tutti i siti potenzialmente occupati.

	2018	2019	2020	2021	2022	2023
N° siti censiti	85	83	160	85	104	103
N° siti occupati dal Fenicottero	39	32	72	46	66	51

5



Censimento del Fenicottero - dicembre 2023

Di seguito elenco dei Rilevatori:

Enrico Bizio, Veronica Borsato, Matteo Cargasacchi, Nicholas Ciarla, Pierangelo Da Mosto, Riccardo Faè, Sara Furlanetto, Lorenzo Manente, Antonio Mian, Jessica Peruzzo, Fabio Piccolo, Alessandro Sartori, Luca Sattin, Pietro Scarpa, Emanuele Stival, Renzo Storer, Paolo Ugo, Leonardo Visentin, Silvia Zanderin, Emiliano Verza, Gottardo Corazza, Edoardo Caciatori, Roberto Corvino, Danilo Trombin, Jodi Crivellaro, Marco Vicariotto, Cecilia Chiampo, Emanuela Piva, Franco Gherardini, Nicola Donà, Mauro Fenati, Marco Valente, Enrico Benussi, Massimo Bozza, Silvano Candotto, Vittorio Cucchelli, Matteo De Luca, Claudio Furlanut, Massimo Grion, Carlo Guzzon, Giorgio Guzzon, Bruno Riccobon, Paolo Utmar, Tarcisio Zorzenon, Talamelli Adriano, Lorenzo Pedretti, Guglielmo Dell'Oro, Claudio Pieri, Morena Fiori, Giancarlo Mariani, Paolo Caretta, Monia Rava, Elena Valgimigli, Luciano Diversi, Pasquale Audi, Paolo Angeloro, Marcuccio, Stefano Zannini, Ciro Zini, Viviana Carli, Alessio Farioli, Morena Orsini, Matilde Civilla, Sveva Ricapito, Giulia Gennaioli, Lino Lipparini, Stefano Rambelli, Laura Palmieri, Roberto Santinelli, Emanuele Battani, Riccardo Rossi, Michele Varin, Sara Barbaglia, Stefano Brigidi, Giacomo Brigidi, Gaetano Forti, Stefano Pelatti, Mattia Bacci, Kristian Tazzari, Andrea Ravagnani, Margherita Ranotto, Cristiano Catozzi, Jessica Borghi, Pietro Grazie, Dante Bonazzi, Angela Bellini, Rossella Casari, Massimiliano Costa, Elena Cavalieri.



6

V. Bellettato.

Zona umida	Num. totale
Friuli Venezia Giulia	
Valle Pantani – Latisana (Ud)	660
RNR Valle Canal Novo – Marano Lag. (Ud)	91
Valle Noghera-Morgo – Grado (Go)	1600
RNR Valle Cavanata – Grado (Go)	128
Veneto	
Valle Grassabò	3353
Valle DragoJesolo	1900

Censimento del Fenicottero – dicembre 2023

Valle Dogà	11643
Palude della Cona e Valle Perini	354
Zona Casse di Colmata	456
Valle Averno	32
Valle Contarina	1
Valle Pierimpiè	1500
Valle di Brenta	58
Valle Nuova Caorle	146
Valle Franchetti	90
Valle Spolverina	4375
Valle Capitania	173
Valle Venier	42
Valle Sagreda	329
Valle Pozzadini Vecchi	336
Valle Bagliona (Valle Lisetto)	180
Valle Sacchetta	500
Valle Canocchione	21
Valle Ca' Pisani	1000
Valle S. Carlo (Valle Nuova)	443
Emilia-Romagna	
Salina di Cervia	1.401
Ortazzo	261
Pialassa Piomboni	398
Valle Mandriole	310
Pialassa Baiona	1.446
Valle Smarlacca	428
La Pastorina	341
Scorticata	829
Lavadena	271
Penisola di Boscoforte	156
Valle Fossa di Porto	5
Valle Lido di Magnavacca	594
Valle Cona	95
Valle Ancona	89
Vene di Bellocchio	473
Bellocchio sud	87
Valle Zavelea	20
Valle Capre	54
Valle Spavola	2
Salina di Comacchio	601
Valle Scagna	191
Valle Campo	14
Valli Bertuzzi	1.864
Lagosanto	41
A.F.V. Tenuta Nuova	122

Censimento del Fenicottero – dicembre 2023

Ex risaie di Bentivoglio	1
Valli di Mortizzuolo	32